Optimalizace traťového úseku Český Těšín (mimo) - Albrechtice u Českého Těšína (včetně)

Situace stávajících inženýrských sítí část 11

M 1:1000

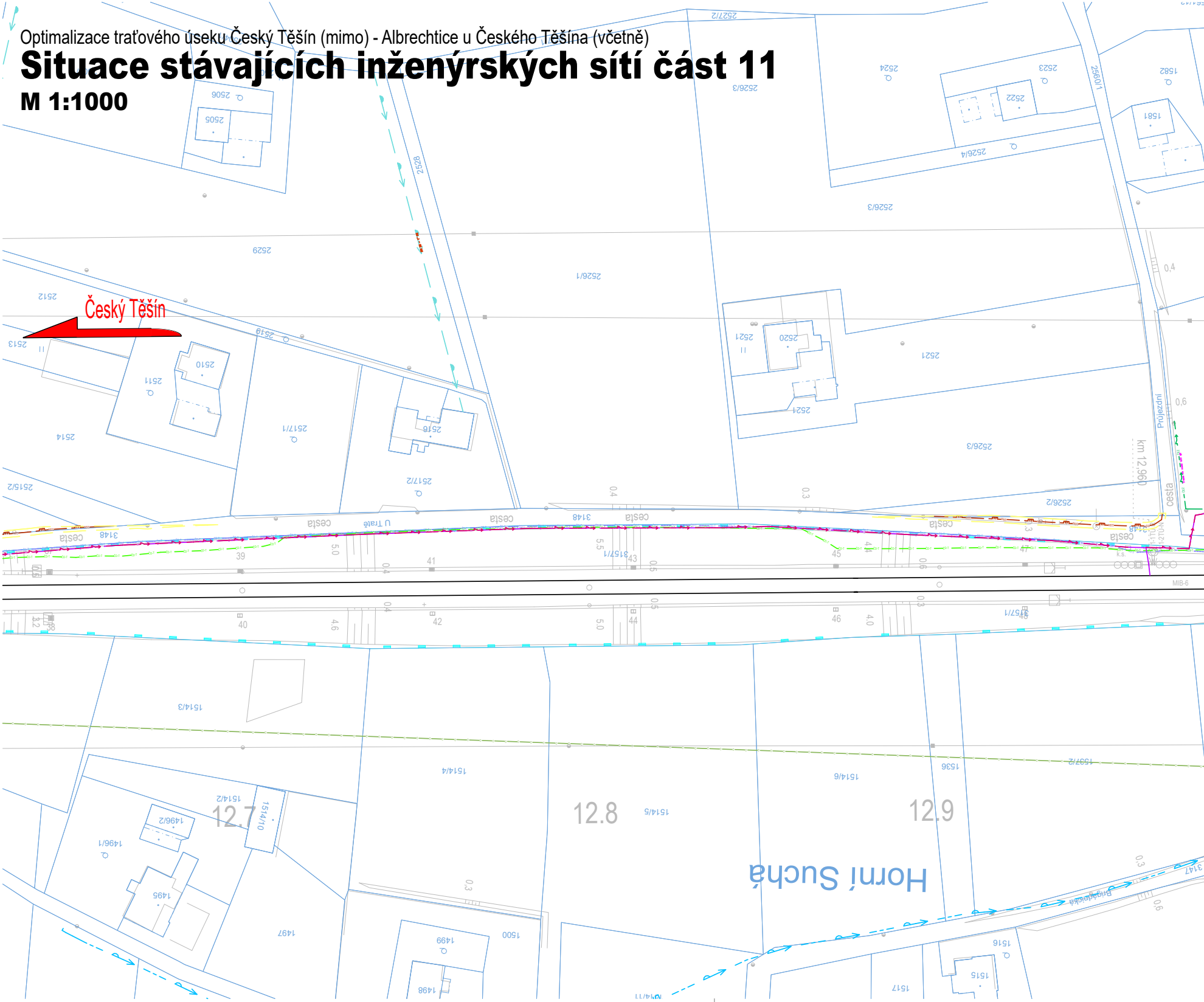
Český Těšín
Horní Suchá
Průjezdní
U Tratě
Brigádnická
cesta
km 12.960
12.7
12.8
12.9
2528
25601
3148
3147
2529
2526/1
2526/3
2521
2520
2519
2517/1
2517/2
2516
2514
2513
2512
2511
2510
2515/2
3157/1
1514/3
1514/4
1514/5
1514/6
1514/2
1514/10
1496/1
1496/2
1495
1497
1499
1500
1536
1537/2
1516
1515
1517
MIB-6

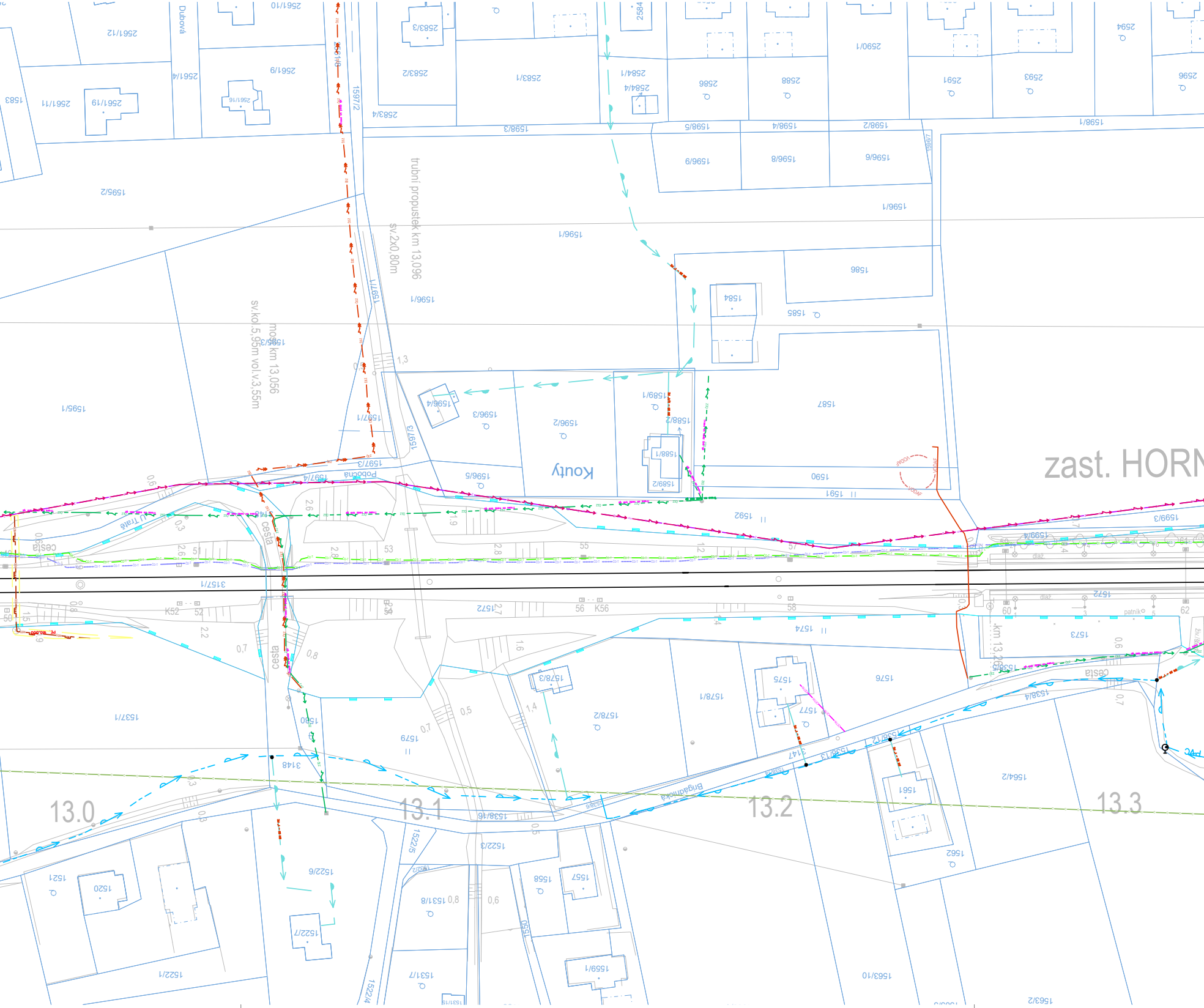

zast. HORN
Kouty
trubní propustek km 13,096
sv.2x0,80m
most km 13,056
sv.kol.5,95m vol.v.3,55m
Dubová
Pobočná
U Trati
cesta
Brigádnická
patník
km 13,2
13.0
13.1
13.2
13.3
K52
K56
51
52
53
55
56
57
58
60
62
2561/10
2561/12
2561/4
2561/6
2561/9
2561/11
2583/1
2583/2
2583/3
2583/4
2584
2584/1
2584/4
2586
2588
2590/1
2591
2593
2594
2596
1583
1597/1
1597/2
1597/3
1597/4
1598/1
1598/2
1598/3
1598/4
1598/5
1596/1
1596/2
1596/3
1596/4
1596/5
1596/6
1596/7
1596/8
1596/9
1584
1585
1586
1587
1588/1
1588/2
1589/1
1589/2
1590
1591
1592
1569/3
3157/1
1572
1573
1574
1575
1576
1577
1578/1
1578/2
1578/3
1579
1580
3148
1537/1
1538/4
1538/16
1522/1
1522/3
1522/4
1522/5
1522/6
1522/7
1520
1521
1531/7
1531/8
1550
1557
1558
1559/1
1561
1562
1563/2
1563/10
1564/2

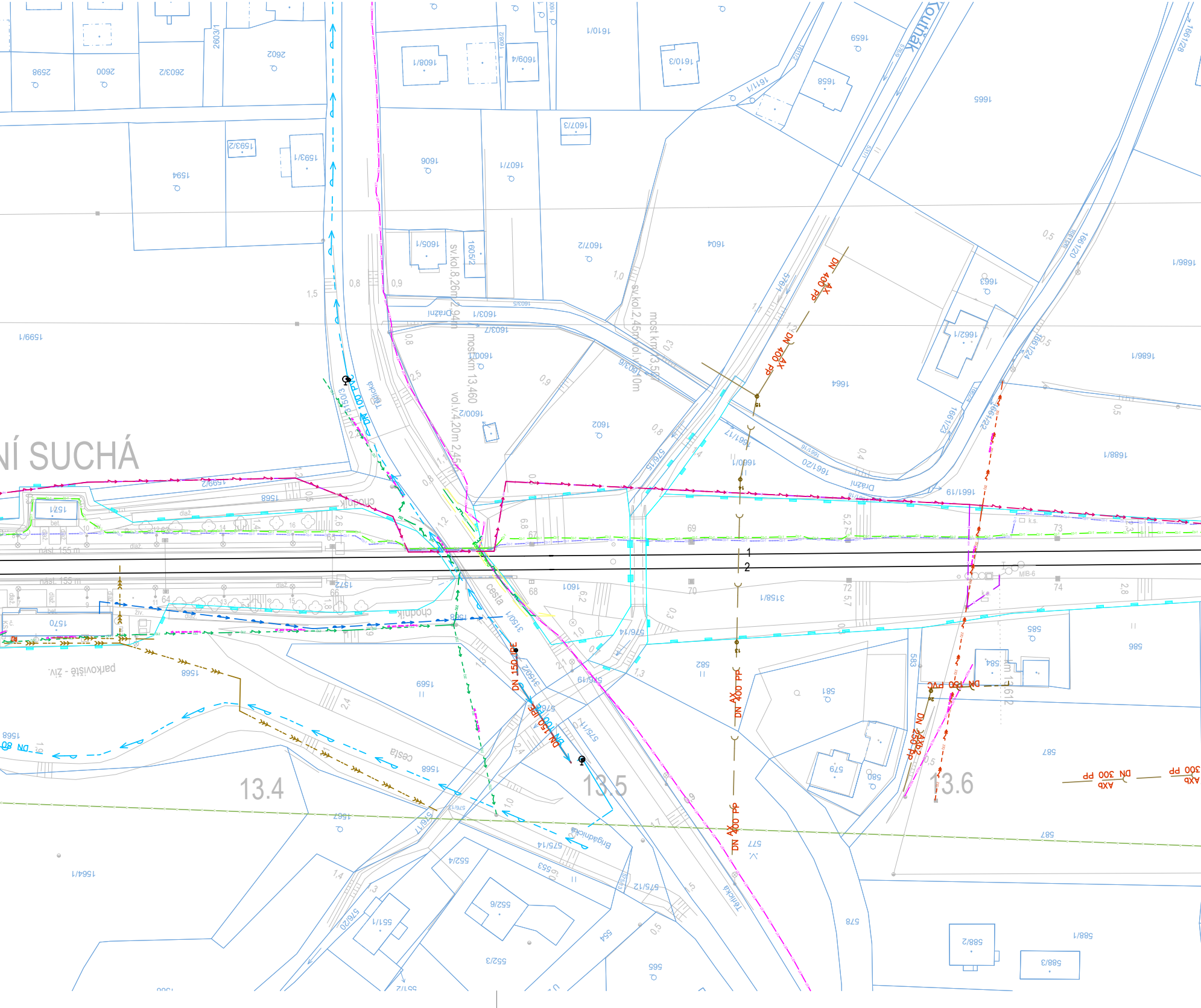
NÍ SUCHÁ
13.4
13.5
13.6
DN 100 PP
DN 400 AX PP
DN 150 PE
DN 150 PVC
DN 250 AXb PP
DN 300 PP AXb
DN 80
sv.kol.8,26m 2,94m
most km 13,460
vol.v.4,20m
sv.kol.2,45m vol.v.10m
most km 13,50
Drážní
chodník
cesta
parkoviště - živ.
Brigádnická
Telčická
nást. 155 m
MIB-6
1
2
1604
1602
1601
1568
1570
1571
1572
1659
1658
1663
1664
1665
1594
1606
1605/1
1605/2
1607/1
1607/2
1607/3
1608/1
1609/1
1610/1
1610/3
2598
2600
2602
2603/2
2603/1
1593/1
1593/2
1599/1
1603/1
1603/2
1600/1
1600/2
1661/19
1661/20
1661/23
1662/1
1688/1
1564/1
1567
1569
1598
582
581
580
579
578
577
583
584
585
586
587
588/1
588/2
588/3
566
564
552/3
552/4
552/6
553
551/1
575/14
575/12

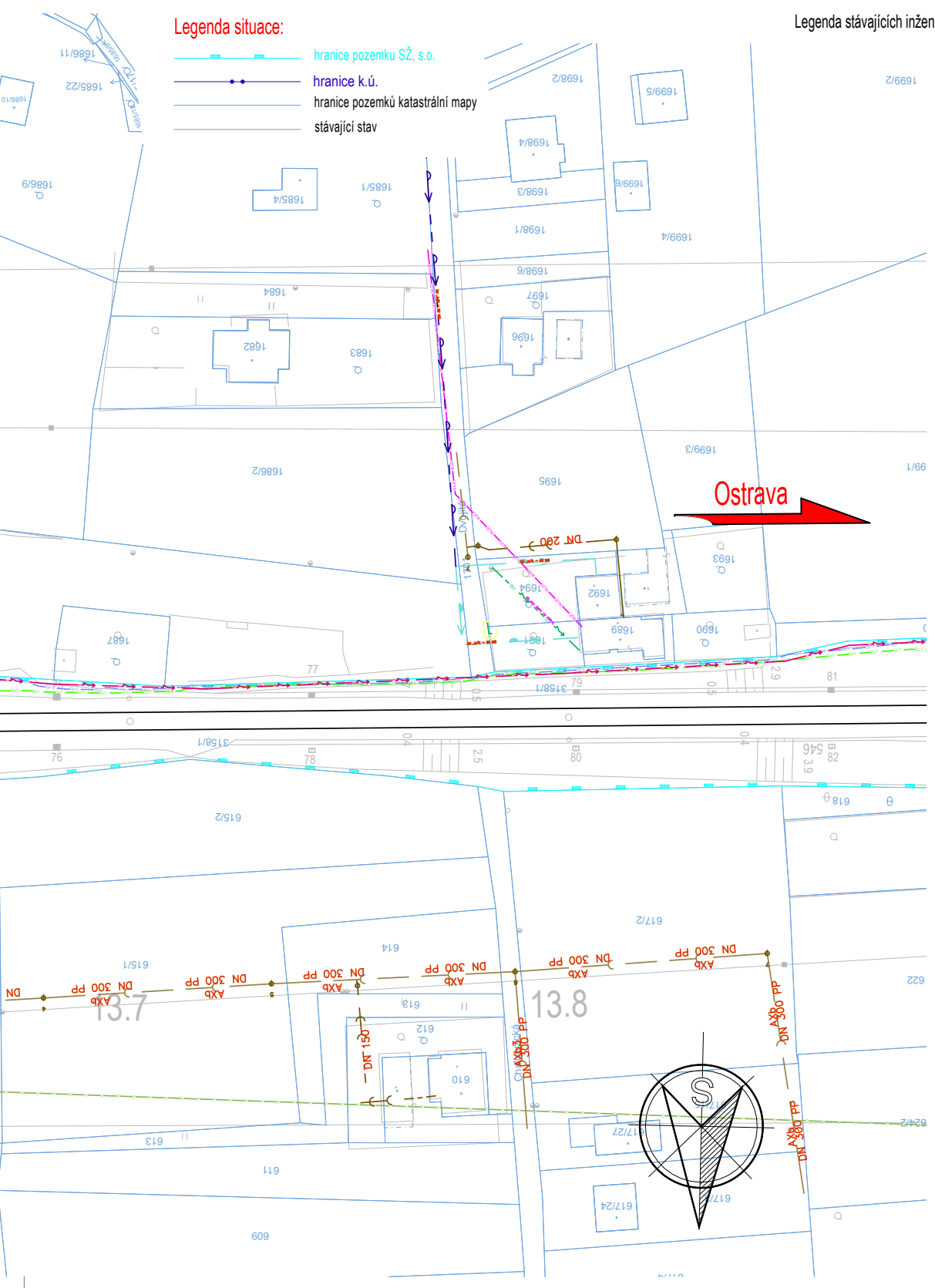
Ostrava
13.7
13.8
DN 300 pp
AXb
DN 300 PP
DN 280
DN 150
1682
1683
1684
1686/2
1687
1688
1689
1690
1691
1692
1693
1693/3
1694
1695
1696
1697
546
76
77
78
79
80
81
82
2.5
3.9
3158/1
609
611
613
614
615/1
615/2
617/2
618
622
S

Legenda situace:

hranice pozemku SŽ, s.o.
hranice k.ú.
hranice pozemků katastrální mapy
stávající stav

Legenda stávajících inženýrských sítí:

- ČEPS STOZAR
- ČEPS VEDENI VVN 220 kV
- ČEPS VEDENI OP
- ČEPS VEDENI ZVN 400 kV
- CETIN Zaměřené a vnitřní STP
- CETIN STP nezaměřená poloha
- CETIN Kabelovody
- CETIN Nadzemní sítě
- CETIN Sítě s NN a elektropřípojky
- České Radiokomunikace Optické vedení
- ČEZ Distribuce Trafostanice stožárová do 52 kV
- ČEZ Distribuce popisky
- ČEZ Distribuce VN podzemní do 35 kV
- ČEZ Distribuce VVN nadzemní 110 kV
- ČEZ Distribuce VVN podzemní do 110 kV
- ČEZ Distribuce VN nadzemní do 35 kV
- Telco Pro Services podzemní komunikační síť
- SMVAK Napájecí kabel v chráničce
- ČEZ Distribuce NN podzemní do 1 kV
- ČEZ Distribuce NN nadzemní do 1 kV
- SMVAK šachta kanalizační stoka číslo
- SMVAK kanalizační chráničky
- SMVAK přípojka kanalizační splašková orientačně
- SMVAK přípojka kanalizační splašková předpokládané
- SMVAK přípojka kanalizační jednotná orientačně
- SMVAK přípojka kanalizační jednotná předpokládané
- SMVAK přípojka kanaizační dešťová orientačně
- SMVAK přípojka kanalizační dešťová předpokládané
- SMVAK stoka jednotná SMVAK orientačně
- SMVAK stoka jednotná SMVAK předpokládané
- SMVAK stoka splašková SMVAK předpokládané
- SVMAK stoka jednotná provozovaná předpokládané
- SMVAK stoka splašková provozovaná předpokládané
- SMVAK odlehčovací stoka předpokládané
- SMVAK vodovodní chránička
- SMVAK voda SMVAK orientačně
- SMVAK voda SMVAK předpokládaně
- SMVAK voda provozovaná předpokládaně
- SMVAK voda projekt provozovaná orientačně
- SMVAK dálkový vodovod předpokládaně
- SMVAK hydrantová odbočka
- SMVAK vodovodní přípojka orientačně
- SMVAK kalosvod
- NET4GAS Plynovody DN500
- NET4GAS Elektropřípojka
- NET4GAS Optický kabel TELCO
- NET4GAS Propojovací objekt
- NET4GAS PKO Propojovací kabel
- NET4GAS Anodové uzemnění
- Dial Telecom podzemní optické vedení v HDPE
- SITEL komunikační vedení
- SilesNet - PVSEK
- GasNet ochranná pásma
- GasNet plynovod NTL
- GasNet popis
- GasNet plynovod VTL
- GasNet plynovod STL
- GasNet objekty
- T-Mobile Optická trasa TMCZ 1
- ČD-Telematika KABEL SŽ
- ČD-Telematika MOK OK
- ČD-Telematika KABEL ČD-T
- ČD-Telematika TRASA ČT-DĚTMAROVICE SŽ+ČDT přel
- ČD-Telematika TRASA ČT-DĚTMAROVICE SŽ+ČDT
- ČD-Telematika KABEL ČD-T MOK
- ELTODO Dělící skříň
- ELTODO Dělící skříň popis
- ELTODO Kabelové vedení vrchní
- ELTODO Kabelové vedení zemní
- ELTODO Napájecí kabel
- ELTODO Pomocný stožár
- ELTODO Přisvětlení přechodu
- ELTODO Přisvětlení přechodu popis
- ELTODO Propojovací kabel
- ELTODO Propojovací kabel popis
- ELTODO Veřejné osvětlení
- ELTODO Veřejné osvětlení popis
- ELTODO Zapínací místo
- ELTODO Zapínací místo popis
- Alcom Systems RR spoj PDF
- ČD-Telematika 4. kabel PDF
- Vodafone Základnová stanice KIUA4
- Vodafone Základnová staniceKIHS1
- Vodafone Základnová stanice HAGLB
- Vodafone vedení veřejné komunikační sítě
- Vodafone přípojka NN ke KIHS1
- SŽ SEE DOÚO
- SŽ SEE - spínací stanice Chotěbuz
- SŽ SEE - připojení SPS na TV
- SŽ SEE DOÚO-chráničky
- SŽ SPS kanalizace PDF
- SŽ SPS vodovod PDF
- SŽ SSZT kabelovod
- SŽ SSTZ zabezpečovací vedení podzemní
- SŽ SSZT sdělovací vedení podzemní dálkové
- SŽ SSZT zabezpečovací podzemní PDF
- SŽ SEE 6kV PDF
- SŽ SEE 22kV PDF
- PKP Cargo - zabezpečovací kabel PDF
- DIAMO provozní rozvod vody PDF
- GREEN Gas dusíkovod PDF
- GREEN Gas podzemní STL plynovod DN 500 PDF
- OKD potrubní provozní vody
- itself DOK
- Karviná podzemní vedení VO PDF
- Karviná nadzemní VO PDF
- Veolia Energie nadzemní a podzemní teplovodní vedení
- Veolia Energie šachty a objekty
- Veolia Energie ochranná pásma
- Veolia Energie popis
- SŽ SEE uzemnění TS
- SŽ SEE silnoproudé kabely
- Albrechtice VO PDF

ložka

EVROPSKÁ UNIE
Evropské strukturální a investiční fondy
Operační program Doprava

Ministerstvo dopravy
Státní fond dopravní infrastruktury

Jiná ověření:

Paré:

Orientační schéma:

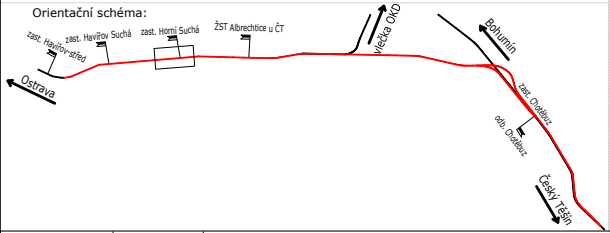

zast. Havířov-střed
zast. Havířov Suchá
zast. Horní Suchá
ŽST Albrechtice u ČT
vlečka OKD
Bohumín
Ostrava
zast. Chotěbuz
odb. Chotěbuz
Český Těšín

Razítko oprávněné osoby:

Podpis: Datum:

Revize:	Datum:	Popis:	Kontroloval:
000	30.12.2022	Definitivní odevzdání dokumentace	Ing. Pavel Odehnal

Stavebník/Investor:	**Správa železnic, státní organizace**
Adresa:	Dlážděná 1003/7, 110 00 Praha 1
Zástupce investora:	Stavební správa východ
Adresa:	Nerudova 1, 779 00 Olomouc

SPRÁVA ŽELEZNIC

Zhotovitel díla:	**EXprojekt s.r.o.**
Adresa:	Heršpická 758/13, 619 00 Brno
Kontakt:	T: +420 533 312 000 E: info@exprojekt.cz
Zhotovitel objektu:	**EXprojekt s.r.o.**
Adresa:	Heršpická 758/13, 619 00 Brno
Kontakt:	T: +420 533 312 000 E: info@exprojekt.cz

EXPROJEKT

EXPROJEKT

Hlavní projektant (HIP): **Ing. Pavel Odehnal** **Ing. Dominik Mojžíšek**
Specialista: -

Název stavby/akce:

Optimalizace traťového úseku Český Těšín (mimo) - Albrechtice u Českého Těšína (včetně)

Označení investora: S621700032
Zakázka: 2021-024

Název části: Situační výkresy
Označení části: **C.4.2**

Název objektu/dílčí části:

Speciální výkresy

Označení objektu/komplexu: –

Název přílohy: část 11
Název dílčí části přílohy: –
Číslo přílohy (typ/pořadí): **2. 011**

Odpovědný projektant: Ing. Dominik Mojžíšek	Zpracovatel přílohy: Ing. Dominik Mojžíšek	Měřítko: 1:1000 Formáty: 8 X A4	Stupeň dokumentace: **DUR**
Kraj: Moravskoslezský	Katastrální území: viz textová část	TUDU: 2521	Smluvní datum zpracování: **30.12.2022**

Kódové označení přílohy:
S621700032_DURX_C42XX_XXXXXXXX_XX_2_011_000